


**Conveni entre l'Institut Cartogràfic i Geològic de Catalunya i el Consell Comarcal de l'Alt Penedès per a la tramesa d'informació associada a la xarxa de camins**

A Barcelona, 9 de maig de 2014

**REUNITS**

D'una part, l'INSTITUT CARTOGRÀFIC I GEOLÒGIC DE CATALUNYA (en endavant "ICGC"), entitat de dret públic de la Generalitat de Catalunya, creat per la Llei 2/2014, de 27 de gener, representat en aquest acte pel seu Director, Sr. Jaume Miranda i Canals, nomenat mitjançant Decret 499/1983, de 28 d'octubre, publicat en el DOGC número 385, de 30 de novembre de 1983 i en virtut dels poders atorgats pel Consell Rector d'aquest Organisme en data 19 de juny de 1998 davant el Notari de Barcelona, Sr. José Francisco Cueco Mascarós, amb número de protocol 2614.



De l'altra, el CONSELL COMARCAL DE L'ALT PENEDÈS (en endavant "CCAP"), representat en aquest acte pel seu President, Sr. Francesc Olivella i Pastallé, en ús de les facultats de representació concedides per l'article 13 del Decret Legislatiu 4/2003, de 4 de novembre, pel qual s'aprova el text refós de la Llei de l'Organització Comarcal de Catalunya, i les expressament facultades per la Junta de Govern en sessió de 8 de maig de 2014.

Ambdues parts es reconeixen recíprocament la capacitat legal necessària per a l'atorgament d'aquest conveni i,

**EXPOSEN**

1.- Que l'ICGC, en l'exercici de les seves funcions, elabora i publica la segona versió, de 77 fulls, del Mapa topogràfic de Catalunya 1:25 000 (MTC25), que parteix de la Base cartogràfica de Catalunya 1:25 000, convenientment actualitzada.

2.- Que la representació del territori a escala 1:25 000 ofereix una visió amb prou detall com per a tractar de manera acurada el tema de l'accessibilitat, des de diferents punts de vista: l'ordenació, les activitats que s'hi desenvolupen, el medi natural i els llocs d'interès, tots ells de gran interès econòmic i social per al desenvolupament i creixement sostenible del territori.

A handwritten signature in black ink, appearing to be 'J. C.', is located in the bottom right corner of the page.

3.- Que tant per part dels professionals que usen la cartografia com per part del públic general hi ha una necessitat creixent de poder disposar d'informació sobre la caracterització dels camins (amplada, ferm, restriccions de pas, categorització...) i que bona part d'aquesta informació no es pot obtenir per mitjà de la fotointerpretació.

4.- Que els consells comarcals, com a òrgans amb la visió i gestió més àmplies de l'àmbit local, són els coneixedors més propers de la realitat dels respectius àmbits territorials; i pel que fa a la xarxa de camins, en gestionen part de la informació i de les actuacions.

5.- Que l'ICGC i el CCAP tenen un interès comú en l'establiment d'una col·laboració per tal d'integrar tota la informació qualitativa associada a la xarxa de camins i la turística d'interès en la cartografia oficial i així garantir i difondre una informació del territori més rica i precisa i adequada a les necessitats de cada Consell Comarcal i, per tant, als gestors del territori i als visitants de la comarca.

Amb la caracterització viària es contribueix a donar a conèixer la realitat del país, tant per al públic general com per als qui gestionen i planifiquen el territori i les activitats que s'hi desenvolupen. Aquest doble ús transcendeix, per tant, en l'activitat econòmica, turística i de lleure, i contribueix al creixement territorial sostingut, harmònic i equilibrat.

En conseqüència, ambdues parts, i de mutu acord,

## ACORDEN

### **PRIMER.- Objectius**

L'ICGC, en l'exercici de les seves funcions de producció i difusió cartogràfica, es compromet a incorporar, a la seva cartografia, la informació associada a la xarxa de camins facilitada pel CCAP, amb l'objectiu de completar i enriquir la informació geogràfica cartografiada.

S'entén el terme camí en un sentit genèric: inclou pistes, camins, senders i corriols, des dels que són aptes per a la circulació de vehicles de 4 rodes fins als que ho són només per a vianants. Se n'exclouen de manera explícita les vies urbanes i les del Catàleg de carreteres.



## **SEGON.- Tramesa de dades**

El CCAP es compromet a facilitar a l'ICGC la informació que disposi sobre la xarxa de camins i a classificar els camins de la cartografia facilitada per l'ICGC, d'acord amb les especificacions que consten a l'annex tècnic.

El CCAP en cas de disposar d'informació relativa a les rutes i itineraris senyalitzats (vies verdes, ciclorutes, senders senyalitzats, etc.) en facilitarà aquella que cregui convenient a fi que pugui ser incorporada a la cartografia de l'ICGC, i serà tractada amb les condicions més endavant esmentades.

Si part de la comarca es troba dins l'àmbit d'un o més espais naturals protegits, caldrà considerar la incorporació de la informació específica d'aquests espais.

## **TERCER.- Propietat de les dades i dels productes cartogràfics**

La informació facilitada pel Consell Comarcal és de la seva propietat.

La propietat de la base cartogràfica de referència, de la informació pròpia elaborada per l'ICGC i del document publicat és de l'ICGC.

La difusió d'aquestes dades s'entén només com a producte cartogràfic de l'ICGC, ja sigui mapa o base cartogràfica, en suport imprès o digital, inclòs Internet, amb la corresponent menció de la procedència de la informació.

L'ICGC no cedirà ni vendrà a tercers ni farà cap altre ús de les dades proveïdes pel CCAP que el contemplat en el marc d'aquest conveni.

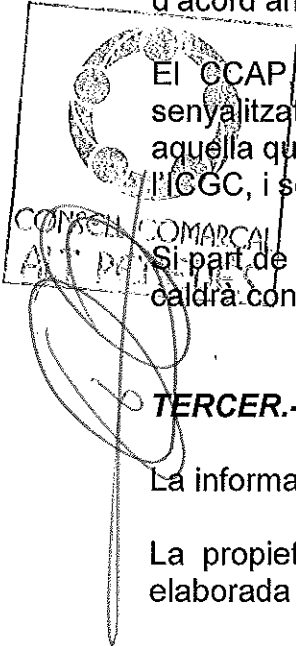
L'ICGC es compromet a que la informació associada a la xarxa de camins facilitada pel CCAP consti a totes les bases i mapes en què s'hi hagi incorporat, amb la menció explícita següent:

© Base cartogràfica: Institut Cartogràfic i Geològic de Catalunya.

I, en funció de les dades facilitades:

© Informació associada a ... : Consell Comarcal de l'Alt Penedès, per al seu àmbit territorial.

Cita a les fonts d'informació: "La informació associada a ... ha estat proporcionada / verificada pel Consell Comarcal de l'Alt Penedès, per al seu àmbit territorial."



A handwritten signature in black ink, consisting of a stylized 'C' followed by a vertical line and a horizontal line at the bottom.

#### **QUART.- Tasques i terminis**

El CCAP es compromet a lliurar la informació de camins en el termini màxim d'un mes, a comptar des de l'inici del procés de cada full.

Un cop disposi de la informació esmentada, l'ICGC en farà la integració a la cartografia i, en un termini màxim de dos mesos des del lliurament anterior, l'ICGC farà arribar al CCAP una prova del mapa a fi i efecte que aquest en faci, amb treball de gabinet, la verificació i, si s'escau, actualització de la informació; el lliurament d'aquest vistiplau s'haurà de fer abans de quinze dies.

Després d'aquest darrer lliurament, l'ICGC haurà de publicar el mapa en un termini màxim de 3 mesos.

Dos tècnics, un de l'ICGC i l'altre del CCAP, duran a terme el seguiment de la cessió de la informació i del seu tractament posterior, aquest, per adaptació al disseny i continguts de la cartografia de l'ICGC.

#### **CINQUÈ.- Compensació**

Com a compensació per la realització de la tasques de lliurament de la informació disponible al CCAP, i posterior revisió i actualització de les dades de camins incorporades a la cartografia proporcionada per l'ICGC, el CCAP rebrà el següent:

1. Cent (100) exemplars de cadascun dels fulls de la sèrie MTC25 que són necessaris per al recobriment de la comarca en qüestió, per al seu ús i difusió. Quan hi ha solapaments, es lliura el full que cobreix més superfície.
2. Una compensació econòmica de 2835.- euros (+IVA), fixada per unitat comarcal, i que es farà efectiva a la finalització de cada full o fulls, en funció de la proporció de superfície comarcal que hagi estat revisada i d'acord amb el desglossament per fulls especificat en l'Annex del Conveni.

A la finalització del treball, el CCAP emetrà la factura a càrrec de l'ICGC per la part proporcional revisada o, si és el cas, pel total i en els termes següents:

Base	2835,00.- euros
IVA 21%	595,35.- euros
Total factura	3430,35.- euros



### **SISÈ.- Vigència del conveni**

Aquest conveni entrarà en vigor a partir de la data de la seva signatura i s'entendrà automàticament renovat per tal de poder mantenir la informació actualitzada, llevat que alguna de les parts denunciï el conveni, el qual quedarà anul·lat el dia següent a la notificació per escrit de denúncia del mateix.

### **SETÈ.- Protecció de dades**


Les parts signants estan obligades al compliment del que estableix la Llei Orgànica 15/1999, de 13 de desembre, de Protecció de Dades de Caràcter Personal (arts. 11.5 i 21), i en aquest sentit, es podran tractar les dades personals facilitades per a la realització de les activitats objecte del present conveni en els termes que en ell s'estableixen i d'acord amb les instruccions facilitades pels responsables del seu seguiment.


També es comprometen a no aplicar ni utilitzar les esmentades dades personals per a una finalitat diferent que no sigui la prestació del servei objecte del conveni i a establir les mesures de seguretat de naturalesa tècnica i organitzativa necessàries per garantir la seguretat de les dades personals i evitar la seva alteració, tractament o accés no autoritzat d'acord amb el que estableix el Reial Decret 1720/2007, de 21 de desembre, pel qual s'aprova el Reglament de Mesures de Seguretat de Fitxers que contenen dades personals, en el nivell que li correspongui.

### **VUITÈ.- Qüestions litigioses**

Les parts signants resoldran de mutu acord les diferències que puguin sorgir en la interpretació i aplicació d'aquest conveni. En cas que es plantegin qüestions litigioses, serà competent la jurisdicció contenciosa administrativa.

I en prova de conformitat, se signa per duplicat aquest conveni en el lloc i la data esmentats a l'encapçalament.



  
Sr. Francesc Olivella i Pastallé  
President del Consell Comarcal de  
l'Alt Penedès



Sr. Jaume Miranda i Canals  
Director de l'Institut Cartogràfic i  
Geològic de Catalunya



## ANNEX TÈCNIC

Al Conveni entre l'Institut Cartogràfic i Geològic de Catalunya (ICGC) i el Consell Comarcal de l'Alt Penedès (CCAP) per a la tramesa d'informació associada a la xarxa de camins.

### *Fulls implicats*

La sèrie Mapa topogràfic de Catalunya 1:25 000 (MTC25) és formada per un total de 77 fulls, de la mateixa mida i centrats des del punt de vista territorial en: la capital comarcal, espais naturals protegits i altres espais d'interès. Entre els fulls hi ha àrees de solapament de dimensions variables.

L'àmbit territorial de la comarca de l'Alt Penedès es troba present a set fulls de la sèrie MTC25 i que són objecte del conveni present:



- 14 Igualada
- 27 Sant Feliu de Llobregat
- 37 el Vendrell
- 40 Vilafranca del Penedès
- 41 Vilanova i la Geltrú
- 51 Parc Natural de la Muntanya de Montserrat
- 75 Alt Gaià, Serra d'Ancosa

La denominació d'alguns fulls és provisional.

### *Dades associades a la xarxa de camins*

La informació necessària per a la caracterització de la xarxa de camins en l'MTC25 és la següent:

- Selecció de la xarxa bàsica de camins de la comarca.
- Amplada mitjana: en metres, amb 1 decimal.
- Ferm: de terra sense tractament, tot-ú, aglomerat, formigonat.
- Restriccions de pas: existència de restriccions de pas, per senyalització (senyals de trànsit, rètols...) o per obstacles físics (cadenes, barreres...).

Pel que fa a les amplades, en cas de no disposar de les dades precises, caldrà assignar els camins o trams als intervals d'amplada següents:

- Inferior a 2,5 m
- De 2,5 a 4 m
- Més de 4 m

En cas que l'amplada d'un camí o tram oscil·li al voltant d'un dels llindars, és millor optar per l'interval d'amplada inferior, ateses les aplicacions que se'n poden derivar.

Pel que fa a les rutes senyalitzades, ens remetem a allò especificat en el Conveni: rutes i itineraris senyalitzats que el propi CCAP consideri d'interès per a l'usuari de la cartografia objecte del conveni; es fa referència a vies verdes, ciclorutes, senders senyalitzats, etc.

El Consell Comarcal ha de proporcionar aquestes dades de tots els camins que consideri d'interès tant per al públic general com per a l'ús oficial d'aquesta cartografia. Aquests camins han de formar una xarxa connectada.

Si part de la comarca es troba dins l'àmbit d'un o més espais naturals protegits, caldrà considerar la incorporació de la informació específica d'aquests espais.

### **Flux de treball**

L'ICGC tramet al CCAP la proposta de Conveni i d'Annex, i posteriorment en fa la seva presentació detallada al mateix Consell. En principi el procés de treball seria el següent:

- El Consell Comarcal de l'Alt Penedès (CCAP) lliura a l'Institut Cartogràfic i Geològic de Catalunya (ICGC) la informació requerida, preferentment en suport digital, en el termini màxim d'un mes.
- Si el CCAP no disposa de més dades de camins que les de l'*Inventari de camins rurals i camins i pistes forestals* (DMAH), l'ICGC, atès que en aquest cas ja la té preparada, lliurarà al CCAP una prova del full corresponent, en suport digital i en paper.
- A partir d'aquesta prova, el CCAP farà la caracterització de la xarxa de camins d'acord amb allò especificat en aquest Conveni i Annex tècnic. La informació resultant serà lliurada a l'ICGC preferentment en suport digital, en el termini màxim d'un mes.
- Paral·lelament, l'ICGC completarà la informació associada a la xarxa de camins amb dades de què disposa, provinent d'altres fonts.
- Amb la finalitat de garantir una estructura coherent per a tot el territori, l'homogeneïtat de la sèrie cartogràfica, i el disseny i estàndards establerts, l'ICGC adaptarà i incorporarà la informació facilitada pel CCAP d'acord amb la classificació pròpia de l'escala i el contingut del document. Un cop fet, i abans de la seva publicació, l'ICGC facilitarà una prova al CCAP per tal que aquest en faci la verificació, donant-ne el vistiplau o, si s'escau, actualitzant les dades, abans de quinze dies.




Per tal de facilitar el desenvolupament del projecte, tècnics d'ambdues parts en faran el seguiment i, si s'escau, es reuniran per a resoldre els problemes que puguin sorgir.

### **Compensació econòmica**

Tal com especifica el Conveni, la quantitat a facturar és una compensació econòmica per la informació facilitada i per les tasques de revisió de tota la comarca, compensació que es farà efectiva a la finalització de cada full o fulls, en funció de la proporció de la superfície comarcal que hagi estat revisada.

Els fulls de la sèrie MTC25 necessaris per al recobriment de la comarca de l'Alt Penedès s'aniran publicant en els propers anys en funció de la informació disponible. La proporció territorial de cada full, segons l'ordre de realització previst i un cop exclosa l'àrea de solapament amb fulls anteriors, és la següent:



	<b>Recobriment comarcal</b>	<b>Import</b>	<b>+21% IVA</b>
75 Alt Gaià, Plana d'Ancosa	12.44%	352.58 €	426,62 €
14 Igualada PN Muntanya de	5.84%	165.55 €	200,32 €
51 Montserrat	1.72%	48.89 €	59,15 €
40 Vilafranca del Penedès	73.22%	2,075.65 €	2.511,53 €
41 Vilanova i la Geltrú	5.47%	155.00 €	187,56 €
37 el Vendrell	1.32%	37.32 €	45,16 €
<b>Total</b>	<b>100.00%</b>	<b>2,835.00 €</b>	<b>3.430,35 €</b>

L'àmbit de l'Alt Penedès dels fulls 27 ja es troba recobert pel solapament d'alguns dels fulls anteriors.

Si per necessitats de la publicació es produís algun canvi d'ordre en l'aparició dels fulls, això podria fer variar els percentatges de recobriment de la taula anterior, a causa dels solapaments diferents. Si fos el cas, es comunicaria els nous ordres i percentatges, tenint present que això no afectaria l'import total.